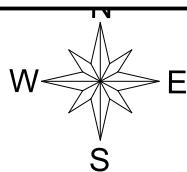


**ISIKLIKU KASUTUSÕIGUSE ALA PLAAN NR 2.1**  
 20131 Seli-Koigi-Alu tee (66903:001:0780) registriosa nr 11228250  
 Mõisaaseme küla, Rapla vald, Rapla maakond

M 1:500, A4



66903:001:0220  
Koigi




66903:001:0090  
Endla

MNT nr 20131  
paralleelkulgmine  
KM 0,12 - 0,16

66903:001:0780  
20131 Seli-Koigi-Alu tee

66903:001:0400  
Koigi

Jrk nr	IKÕ ala Pos nr (plaanil)	Kinnistu registriosa number	Katastriüksuse tunnus, nimi ja sihtotstarve	Asukoht riigitee (nr ja nimi) suhtes (lõigu algus ja lõpp km);	Ala pindala ruutmeetrites m <sup>2</sup>
1.	POS 2	11228250	66903:001:0780 20131 Seli-Koigi-Alu tee Transpordimaa 100%	20131 Seli-Koigi-Alu tee km 0,12-0,16	55 m <sup>2</sup>

-  - Kasutusõiguse ala
-  - Katastriüksuse piir
-  - Projekteeritud tehnovõrk - maa-alune elektrikaabel

Projekt: Rapla-Alu 10 kV fiidri parendamine  
 Töö nr: IP4462  
 Koostaja: Draftit OÜ